




Ayuntamiento de El Pueyo de Aragón  
 C. Sta. Cruz, 12 - 22338  
 974 34 10 30  
 www.elpueyo.dearagon.com  
 ayuntamiento@elpueyo.dearagon.com



# EL PUEYO DE ARAGUÁS

## Rutas de senderismo

### REAL MONASTERIO DE SAN VICTORIÁN

Declarado Bien de Interés Cultural, es uno de los monumentos más relevantes de la historia de Aragón. Sus legendarios orígenes se remontan a la época visigoda, cuando San Victorián o Beturián (s.VI) llegó desde su Italia natal huyendo de la fama de santidad que había adquirido. Durante siglos, este cenobio fue el centro político, económico, cultural y espiritual de un vasto territorio, siendo protegido por reyes y papas.

Se pueden realizar visitas guiadas que nos permitirán conocer al que se considera el monasterio más antiguo de la Península Ibérica.

[www.monasteriodesanvictorian.com](http://www.monasteriodesanvictorian.com)



### Los legendarios orígenes de la cruz de Íñigo Arista en el escudo de Aragón.

Según las crónicas, en el siglo IX la población de Sobrarbe se vio cercada por un ejército musulmán en El Pueyo de Aragón. Íñigo Arista, el rey de Pamplona, fue a su rescate y se le apareció una enorme cruz plateada sobre el cielo azul que le indicaba el camino. Así pudo atacar a los musulmanes por sorpresa y ganar la batalla. Esta cruz se convirtió en el símbolo personal de los reyes aragoneses, y aún hoy aparece en el escudo de Aragón.

### Maquis en la Peña Montañesa


Durante la posguerra, las cuevas de Peña Montañesa fueron refugio de una de las cuatro agrupaciones guerrilleras antifranquista más importantes de toda la península: La Agrupación Guerrillera del Alto Aragón, encabezada por Villacampa.

Los maquis resistieron a la clandestinidad en las cuevas de la Peña Montañesa hasta 1952, llegando incluso a instalar en una de ellas una imprenta para editar folletos de propaganda.





RTUTA SENDERISTA N°01  
SANTA ENGRACIA



**Prioridad senderistas**

Ruta lineal de ida y vuelta  
**Salida:** El Pueyo de Aragón  
**Distancia:** 3,8 km  
**Desnivel:** 170 m  
**Altura máxima:** 859 m  
**Tiempo:** 1h 30' - 2h  
**Dificultad:** fácil  
Paseo  
Vestigios de la Guerra Civil de trincheras y puestos de ametralladoras para vigilar la entrada a Francia.

RTUTA SENDERISTA N°02  
EL SOTO



**Prioridad senderistas**

Ruta circular  
**Salidas:** El Pueyo de Aragón y El Soto  
**Distancia:** 6,9 km  
**Desnivel:** 275 m  
**Altura máxima:** 723 m  
**Tiempo:** 1h 50' - 2h 25'  
**Dificultad:** fácil  
Paseo  
Carcavas y barrancos de margas o "terrenos".

RTUTA SENDERISTA N°07-A  
SAN BETURIÁN



**Prioridad senderistas**

Ruta circular  
**Salidas:** Monasterio de San Víctorián, El Plano y La Muera  
**Distancia:** 3,2 km  
**Desnivel:** 169 m  
**Altura máxima:** 1119 m  
**Tiempo:** 1h 30' - 1h 45'  
**Dificultad:** fácil  
Paseo  
Monasterio de San Víctorián, posiblemente el mas antiguo de España.

RTUTA SENDERISTA N°07-B  
SAN BETURIÁN-LOS MOLINOS



**Prioridad senderistas**

Ruta circular, con pequeño tramo ida y vuelta  
**Salida:** Los Molinos  
**Distancia:** 5,8 km  
**Desnivel:** 323 m  
**Altura máxima:** 1119 m  
**Tiempo:** 2h 15' - 2h 45'  
**Dificultad:** fácil  
Paseo  
Visita el molino harinero en Los Molinos.

RTUTA SENDERISTA N°10  
RÍO GINCA DESDE EL PUEYO



**Prioridad senderistas**

Ruta circular  
**Salida:** El Pueyo de Aragón  
**Distancia:** 7 km  
**Desnivel:** 205 m  
**Altura máxima:** 700 m  
**Tiempo:** 2h 30' - 3h'  
**Dificultad:** fácil  
Paseo  
Lleva agua si hace calor. Y por qué no, el bañador!


RTUTA SENDERISTA PM N°01  
LA ESPELUNGA



**Solo senderistas**

Ruta lineal de ida y vuelta  
**Salida:** Monasterio de San Víctorián  
**Distancia:** 4,2 km  
**Desnivel:** 285 m  
**Altura máxima:** 1357 m  
**Tiempo:** 1h 45' - 2h 15'  
**Dificultad:** fácil  
Paseo  
Ermita rupestre donde vivió San Beturián en el siglo VI.

RTUTA SENDERISTA PM N°4  
P. MONTAÑESA (OPCIÓN DO LIBRO)



**Solo senderistas**

Ruta lineal de ida y vuelta  
**Salida:** aparcamiento del Monasterio de San Víctorián  
**Distancia:** 10 km  
**Desnivel:** 1312 m  
**Altura máxima:** 2295 m  
**Tiempo:** 5h 30' - 6h 30'  
**Dificultad:** difícil  
Jornada completa  
Paisaje espectacular desde el pico más alto de la P. Montañesa.

RTUTA SENDERISTA PM N°05  
CIEVA DE HUESO SANTO



**Solo senderistas**

Ruta circular  
**Salida:** aparcamiento del Monasterio de San Víctorián  
**Distancia:** 2,9 km  
**Desnivel:** 330 m  
**Altura máxima:** 1338 m  
**Tiempo:** 2h - 2h 30'  
**Dificultad:** media  
Paseo  
Lleva linterna y ropa para ensuciar si quieres visitarla.

RTUTA SENDERISTA N°03  
EL PLANILLE



**Prioridad senderistas**

Ruta circular  
**Salida:** El Pueyo de Aragón  
**Distancia:** 5,9 km  
**Desnivel:** 290 m  
**Altura Máxima:** 856 m  
**Tiempo:** 1h 40' - 2h 15'  
**Dificultad:** fácil  
Paseo  
Cárcavas de margas o "terrenos" y bosques de pino.

RTUTA SENDERISTA N°04  
EL PUEYO DE A - ARAGUAS



**Prioridad senderistas**

Ruta lineal de ida y vuelta  
**Salidas:** El Pueyo de Aragón y Aragón  
**Distancia:** 9 km  
**Desnivel:** 360 m  
**Altura máxima:** 819 m  
**Tiempo:** 2h 45' - 3h 15'  
**Dificultad:** fácil  
Media jornada  
GR-19 por campos, bosques, senderos y pistas poco transitadas.


RTUTA SENDERISTA N°08  
CIELO DE SAN BETURIÁN



**Prioridad senderistas**

Ruta circular  
**Salida:** Los Molinos y Torrelisa  
**Distancia:** 9 km  
**Desnivel:** 350 m  
**Altura máxima:** 910 m  
**Tiempo:** 2h 45' - 3h 15'  
**Dificultad:** fácil  
Media jornada  
Estrucijada de senderos y caminos de la época medieval.

RTUTA SENDERISTA N°09  
MIRADOR DE LAS RANCIAS



**Prioridad senderistas**

Ruta circular  
**Salidas:** Oncins y Torrelisa  
**Distancia:** 5,7 km  
**Desnivel:** 270 m  
**Altura máxima:** 1151 m  
**Tiempo:** 2h 15' - 2h 45'  
**Dificultad:** fácil  
Paseo  
Siente el vuelo de las rapaces con excelentes vistas a los pies de la Peña Montañesa.

## SOBRE EL MUNICIPIO

El municipio de El Pueyo de Aragón se encuentra en el corazón de la comarca de Sobrarbe en el Pirineo. Aragonés a los pies de la Peña Montañesa, su mole más representativa.

En él se encuentra el Real Monasterio de San Víctorián, que está considerado por algunos expertos como el monasterio más antiguo de España. Este monasterio está estrechamente ligado a la corona de Aragón.

El patrimonio y arquitectura tradicionales de este municipio discurre por las faldas de la imponente Peña Montañesa a través de sus 11 núcleos.

**El Soto y La Pardina.**

**El Pueyo de Aragón:** Iglesia de La Invencción de la Santa Cruz (s. XVII) ermitas de Santa Ana y Santa Engracia. Paseo de la poesía.

**Aragués:** Iglesia de Nuestra Stra. de la Asunción. (s. XII y XVI), **San Lorien:** Iglesia de San Lorenzo (s. XII) de estilo Románico Lombardo.

**Torrelisa:** Iglesia de San Pedro ad Vincula (s.XVII).

**Los Molinos:** Iglesia de San Roque.(s. XII). Molino harnero. Torrelisa: Iglesia de S. Pedro de Ad Vincula (s.XVIII).

**Oncins, El Plano, La Muera:** Ermita de la Virgen del Pilar. (s. XIII) y Ermita de Santa María Magdalena (Oncins).

**San Víctorián.**

## ALOJAMIENTOS Y SERVICIOS TURÍSTICOS



CASA RURAL	POBLACION	TELEFONO	EMAIL
Casa CORONAS	EL PUERO D.A	606 039 272	casacoronas@gmail.com
Casa DUESO	EL PUERO D.A	974 258 011	casadueso@gmail.com
Casa ENCUNTRA	EL PUERO D.A	609 355 058	yaynaracoronas@gmail.com
Casa LACAMBRA D.P	EL PUERO D.A	608 140 204	casarunpueyo@gmail.com
Casa PAGO	EL PUERO D.A	609 355 058	yaynaracoronas@gmail.com
Casa PUENO	EL PUERO D.A	608 140 204	casarunpueyo@gmail.com
Casa ESCUELA	LOS MOLINOS	616 233 606	laura.pirineos@gmail.com
Casa FERREÑO	LOS MOLINOS	974 341 003	casaffereno@gmail.com
Casa TABIERNIA	LOS MOLINOS	637 843 916	info@casatabierna.com
Casa AMBROSIO	ONCINS	974 241 247	hodgegascasasanhosio@hotmail.com
Casa LA ESSENCIA	SAN LOREN	646 364 596	info@casalaesencia.es
RESTAURANTES	POBLACIÓN	TELEFONO	EMAIL
R. BODEG. AMBROSIO	Oncins	643733368	hodgegascasasanhosio@hotmail.com
R. EL PLANO	El Plano	696467041	restauranteelplano@gmail.com
APTOS TURISTICOS	POBLACIÓN	TELEFONO	EMAIL
Aptos. BAJO PEÑA	SAN LOREN	676 118 936	reservas@sanloren.com
Aptos. PIRIN. OREESA	EL PUERO D.A		
HABITACIONES	POBLACIÓN	TELEFONO	EMAIL
Casa DUESO	EL PUERO D.A	974 258 011	casadueso@gmail.com
Casa THE NEST	EL PLANO	974 341 995	theneast2017@hotmail.com
CAMPING Y AREA DE ACAMPADA	POBLACIÓN	TELEFONO	EMAIL
Á. ACAMP. EL PLANO	EL PLANO	696 467 041	restauranteelplano@gmail.com
CAMPING ANISA	BAERIO LACORT	606 836 663	info@campingansa.com
SERVICIOS TURISTICOS	POBLACIÓN	TELEFONO	EMAIL
SALTUM CORNER	TORRELISA	974500500	torrelisa@saltum.es

## POR UN TURISMO RESPONSABLE



- Se recomienda llevar agua.
- Es recomendable vestir ropa de abrigo en épocas de invierno y ropa ligera y transpirable en verano. Y que sea de colores llamativos para poder ser visto con facilidad.
- Llevar calzado adecuado.
- Llevar el teléfono cargado.
- Se recomienda llevar GPS-Track/Mapa tanto de la ruta como de la zona.
- Se recomienda no ir solo. Y valorar las rutas que se pueden hacer con niños.
- Ir informado de la meteorología que va a hacer en la ruta.
- Llevar buen calzado.
- En alguna de las rutas recomendable llevar bastones.

### Declógono para practicar el turismo responsable

- Planificación y organización del viaje
- Respetar la naturaleza
- Usar dispositivos electrónicos
- Evitar hacer el tiempo
- No quemar energía
- Compartir con la economía local
- Respetar la biodiversidad
- Mantener la generación de residuos
- Divulgar